

## PLAN SPECIAL DE REHABILITATION DE LA COTE DE LA VILLE DE CACUACO

LIEU  
Cacuaco - Angola

CLIENT  
Gouvernement  
Provincial de Luanda

COÛT ESTIMÉ  
N/A




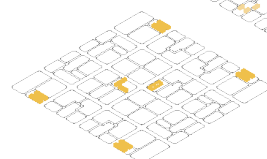
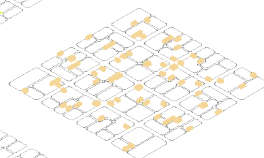
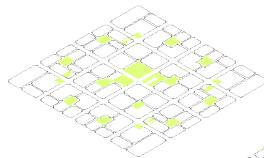


TYPE DE MARCHÉ  
Plan Détaillé

SURFACE  
1.000 ha

Nous avons ici projeté et créé un réseau d'interfaces locales qui structurent les zones clés pour l'emplacement des équipements d'importance et nous avons concrétisé une zone d'équipements et d'activités qui a valeur de référence au niveau de l'agglomération et à celui du pays (cité du sport, centre polyvalent, casino, marina, zone commerciale).

De vastes zones libres ont été localisées, zones de protection contre les risques d'inondation, nous avons tiré parti de leurs ressources naturelles et leur avons donné des usages compatibles avec leur fonction pour garantir la durabilité environnementale. Nous avons lancé des modèles de réaménagement des zones à occupation informelle, dans le respect des habitudes d'organisation locales.

S'agissant d'un projet de référence du réaménagement urbain au plan environnemental et social, l'approche de A1V2 s'est axée sur la mise à profit des infrastructures inactives, leur amélioration venant rehausser la qualité du territoire et de ses accès.



Modèle d'occupation informelle

